

Projekt

UCHWAŁA NR
RADY MIASTA SZCZECIN
z dnia 2013 r.

Projekt uchwały Nr 18/13
Data rej. w BRM 28.01.2013
Data skier. do Komisji 28.01.2013
Spodziewany termin sesji
styczeń 2013

w sprawie nadania nazw urzędowych ulicom

Na podstawie art. 18 ust. 2 pkt 13 ustawy z dnia 8 marca 1990 r. o samorządzie gminnym; (t.j. Dz. U. z 2001 r. Nr 142, poz. 1591 ze zm. z 2002 r. Nr 23, poz. 220; Nr 62, poz. 558; Nr 113, poz. 984; Nr 153, poz. 1271; Nr 214, poz. 1806; z 2003 r. Nr 80, poz. 717; Nr 162, poz. 1568; z 2004 r. Nr 102, poz. 1055; Nr 116, poz. 1203; z 2005 r. Nr 172, poz. 1441; Nr 175, poz. 1457; z 2006 r. Nr 17, poz. 128; Nr 181, poz. 1337; z 2007 r. Nr 48, poz. 327; Nr 138, poz. 974; Nr 173, poz. 1218; z 2008 r. Nr 180, poz. 1111; Nr 223, poz. 1458; z 2009 r. Nr 52, poz. 420; Nr 157, poz. 1241; z 2010 r. Nr 28 poz. 142 i 146, Nr 40 poz. 230, Nr 106 poz. 675; z 2011 r. Nr 21, poz. 113; Nr 117, poz. 679; Nr 134, poz. 777; Nr 149, poz. 887 Nr 217, poz. 1281; z 2012 r. poz. 567); **Rada Miasta Szczecin uchwala, co następuje:**

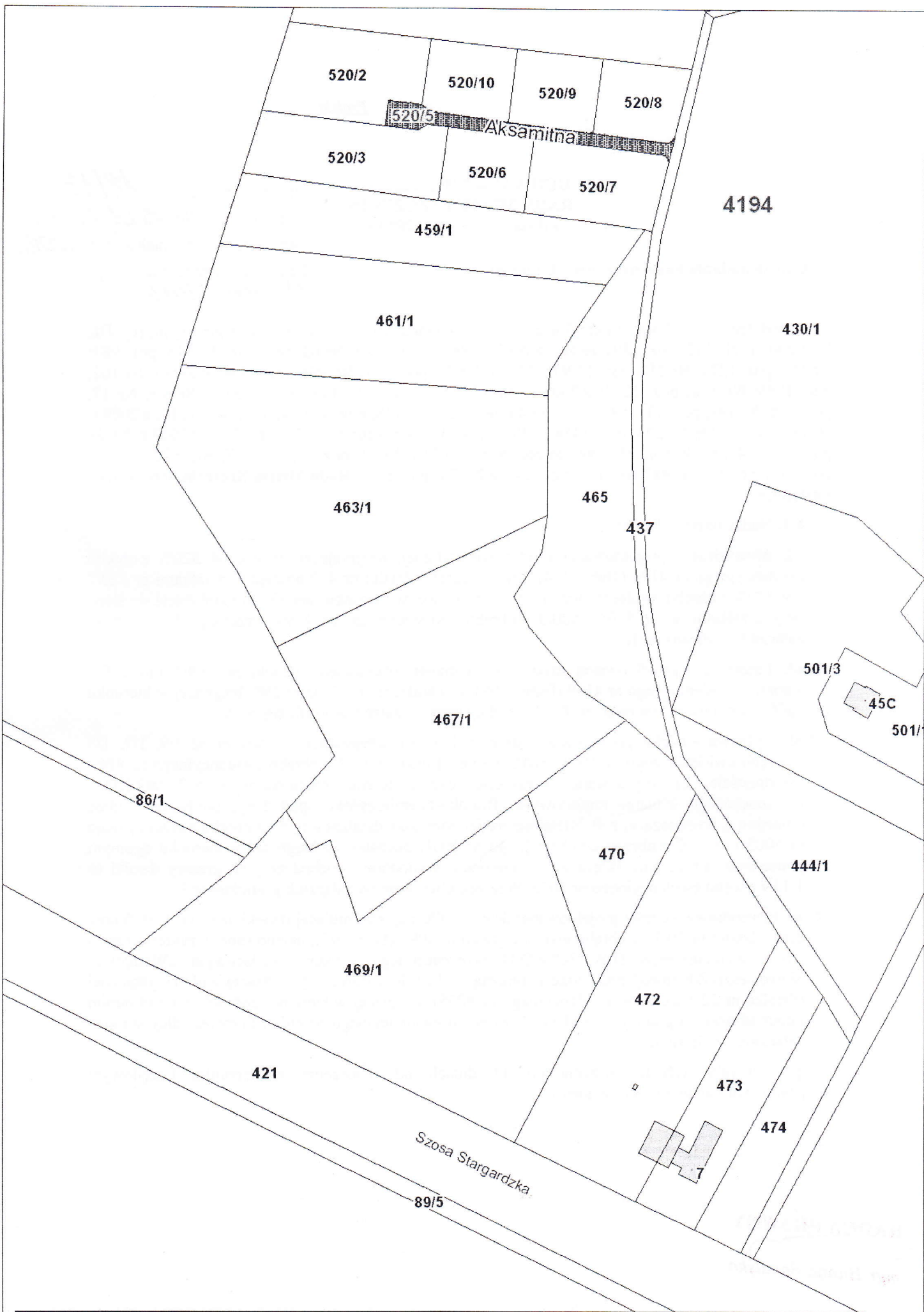
§ 1. Nadać nazwę ulicom:

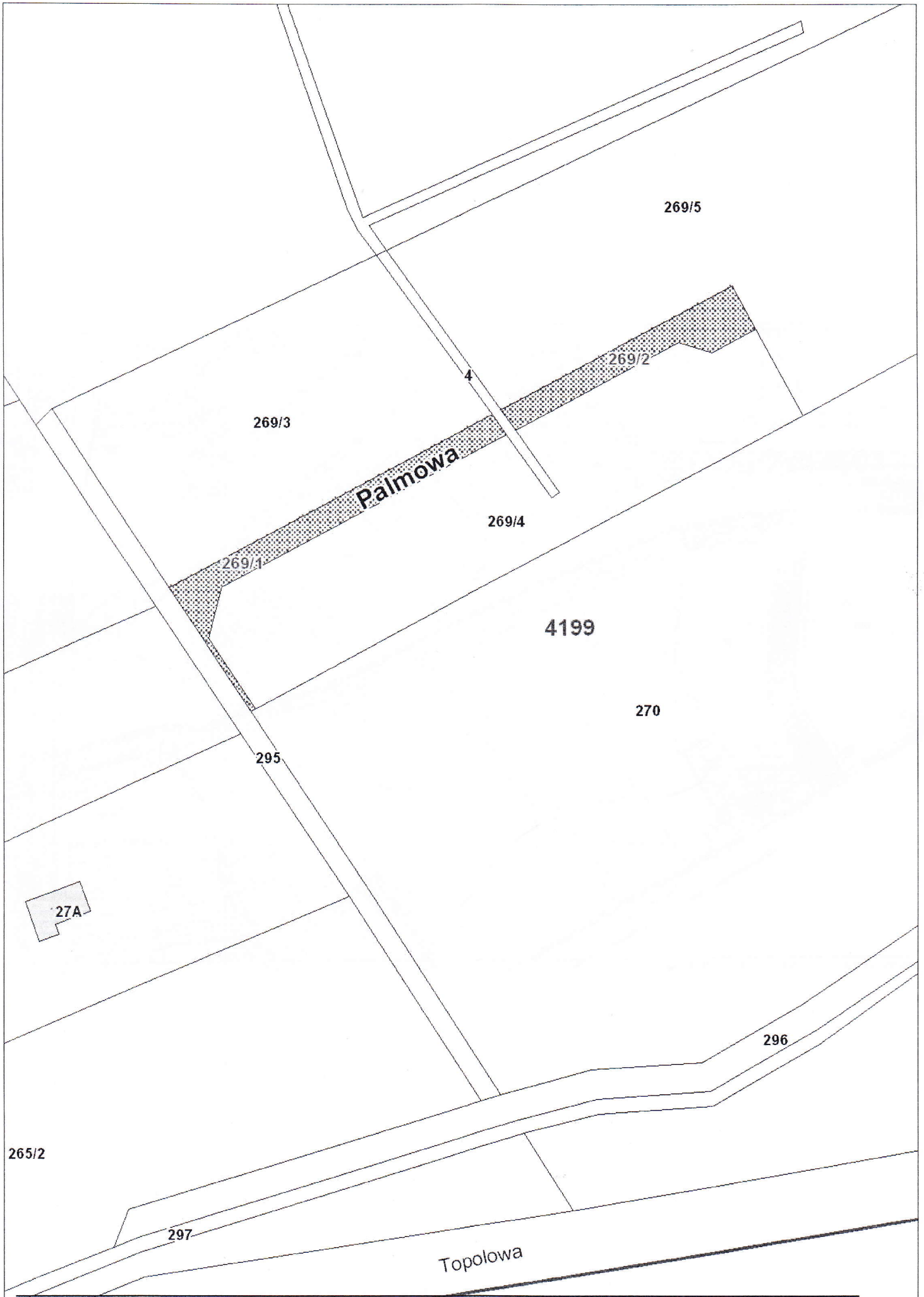
- 1) **ul. Aksamitna** – projektowanej drodze wewnętrznej, obejmującej działkę nr 520/5 z obrębem ewidencyjnym nr 4194 (Dąbie 194), wychodzącej z działki nr 437 pomiędzy działkami nr 520/7 i nr 520/8 z obrębem ewidencyjnym nr 4194, biegnącej w kierunku zachodnim i kończącej się ślepo przy działkach nr nr 520/2, 520/3 z obrębem ewidencyjnym nr 4194. Przebieg ulicy stanowi załącznik graficzny nr 1.
- 2) **ul. Palmowa** – projektowanej drodze wewnętrznej, obejmującej działki nr 269/1 i nr 269/2 z obrębem ewidencyjnym nr 4199 (Dąbie 199), wychodzącej z działki nr 295, biegnącej w kierunku ogólnym północno-wschodnim. Przebieg ulicy stanowi załącznik graficzny nr 2.
- 3) **ul. Cyfrowa** – części projektowanej drogi publicznej, obejmującej działki nr nr 1/9, 1/7, 1/5 z obrębem ewidencyjnym nr 1001 (Śródmieście 1) oraz nr 1/12 z obrębem ewidencyjnym nr 1002 (Śródmieście 2) usytuowane w zakresie części terenu elementarnego S.B.3043.KD.D przeznaczonego w planie miejscowym „Bolinko-Niemierzyńska” pod drogę publiczną – ulicę dojazdową, wychodzącej z ul. Niemierzyńskiej pomiędzy działkami nr 50 z obrębem ewidencyjnym nr 1002 i nr 1/10 z obrębem ewidencyjnym nr 1001, początkowo biegnącej w kierunku ogólnym północnym, a następnie skręcającej w kierunku wschodnim i dochodzącej do granicy działki nr 1/13 z obrębem ewidencyjnym nr 1002. Przebieg ulicy stanowi załącznik graficzny nr 3.
- 4) **ul. Promykowa** – części projektowanej drogi publicznej, obejmującej działki nr nr 18/4, 19/8 oraz część działki nr 20/12 z obrębem ewidencyjnym nr 4095 (Dąbie 95), usytuowane w zakresie części terenu elementarnego D.W.1349.KD.D przeznaczonego w planie miejscowym „Wielgowo-Sławociesz-Zdunowo” pod drogę publiczną – ulicę dojazdową, wychodzącej z ul. Turystycznej (działka nr 22/1 z obrębem ewidencyjnym nr 4095), biegnącej w kierunku południowo-zachodnim i dochodzącej do granicy działki nr 17 z obrębem ewidencyjnym nr 4095. Przebieg ulicy stanowi załącznik graficzny nr 4.

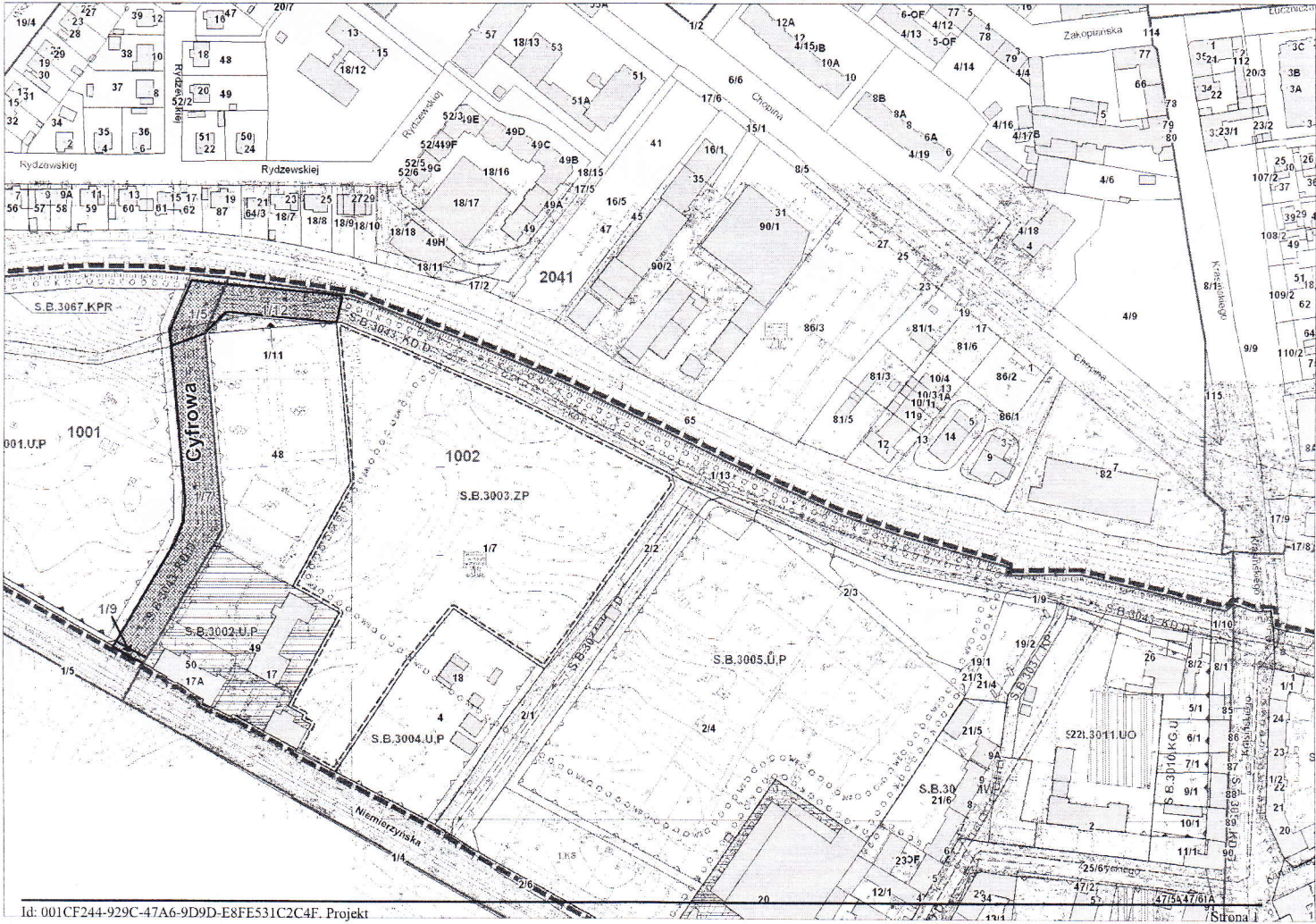
§ 2. Uchwała wchodzi w życie po 14 dniach od ogłoszenia w Dzienniku Urzędowym Województwa Zachodniopomorskiego.

RADCA PRAWNY

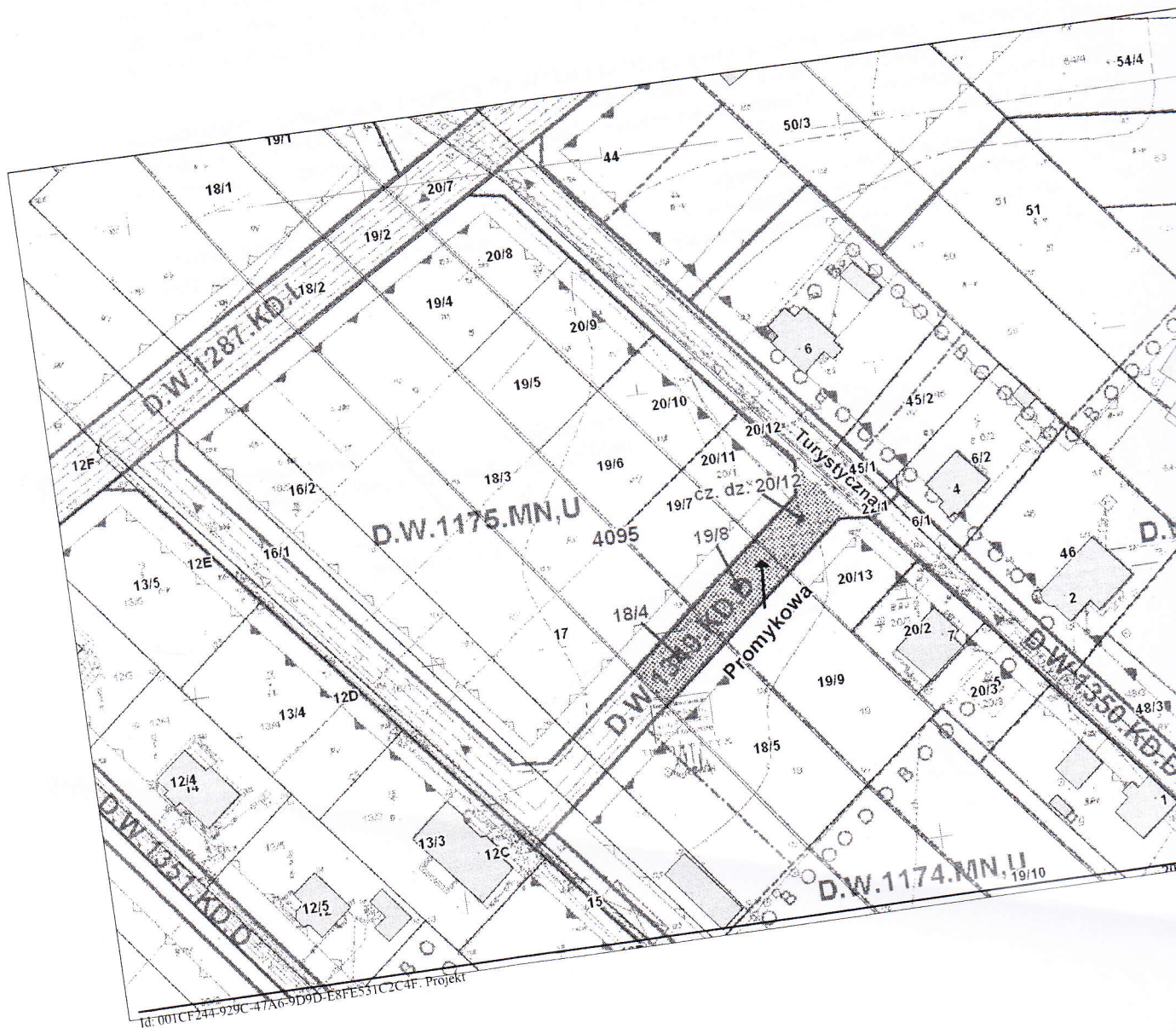
mgr Hanna Sokulska







Id: 001CF244-929C-47A6-9D9D-E8FE531C2C4F. Projekt



Uzasadnienie

Z wnioskiem o nadanie imienia ulicy „**AKSAMITNA**” i „**PALMOWA**” wystąpili właściciele drogi wewnętrznej. Nazwa ulicy otrzymała pozytywną opinię Rady Osiedla Płonia, Śmierdnica, Jezierzycy, zaś Miejski Konserwator Zabytków nie zgłosił uwag ze stanowiska konserwatorskiego do ww. propozycji.

Z wnioskiem o nadanie imienia ulicy „**CYFROWA**” wystąpił Szczeciński Park Naukowo-Technologiczny, właścicielem drogi jest miasto Szczecin. Nazwa ulicy otrzymała pozytywną opinię Rady Osiedla Niebuszewo-Bolinko, zaś Miejski Konserwator Zabytków nie zgłosił uwag ze stanowiska konserwatorskiego do ww. propozycji.

Z wnioskiem o nadanie imienia ulicy „**PROMYKOWA**” wystąpili mieszkańcy, właścicielem drogi jest miasto Szczecin. Nazwa ulicy otrzymała pozytywną opinię Rady Osiedla Wielgowo, Sławocieszce, Zdunowo, zaś Miejski Konserwator Zabytków nie zgłosił uwag ze stanowiska konserwatorskiego do ww. propozycji.

Komisja Bezpieczeństwa Publicznego i Samorządności R.M. po zasięgnięciu opinii Geodety Miasta w sprawie postanowiła (jednogłośnie) przychylić się do wniosku i wnieść pod obrady Rady Miasta Szczecin projekt przedmiotowej uchwały.

Przewodniczący Komisji ds. Bezpieczeństwa
Publicznego i Samorządności Rady Miasta


Tomasz Hinc